

Alb-Donau-Kreis

Gemeinde : Stadt Ehingen

Gemarkung : Rißtissen

Flur :

# Lageplan

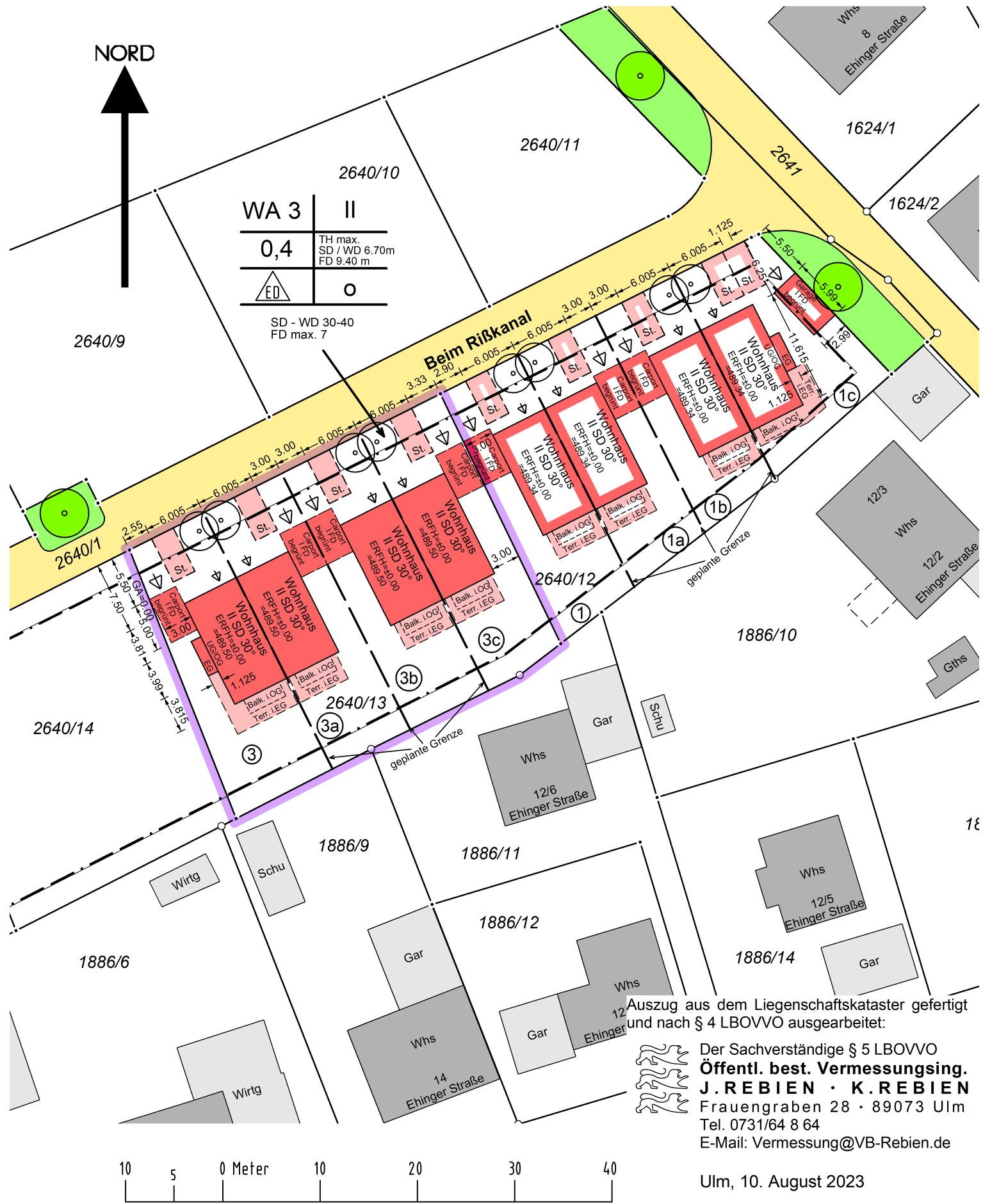
- zeichnerischer Teil -  
zum Bauantrag (§ 4 LBOVVO)

NORD



WA 3	II
0,4	TH max. SD / WD 6.70m FD 9.40 m

SD - WD 30-40  
FD max. 7



Auszug aus dem Liegenschaftskataster gefertigt  
und nach § 4 LBOVVO ausgearbeitet:



Der Sachverständige § 5 LBOVVO  
**Öffentl. best. Vermessungsing.**  
**J. REBIEN · K. REBIEN**  
Frauengraben 28 · 89073 Ulm  
Tel. 0731/64 8 64  
E-Mail: Vermessung@VB-Rebien.de



Maßstab 1:500

Ulm, 10. August 2023

Alb-Donau-Kreis

Gemeinde : Stadt Ehingen

Gemarkung : Rißtissen

Flur :

Beiblatt zum zeichnerischen Teil des Lageplanes


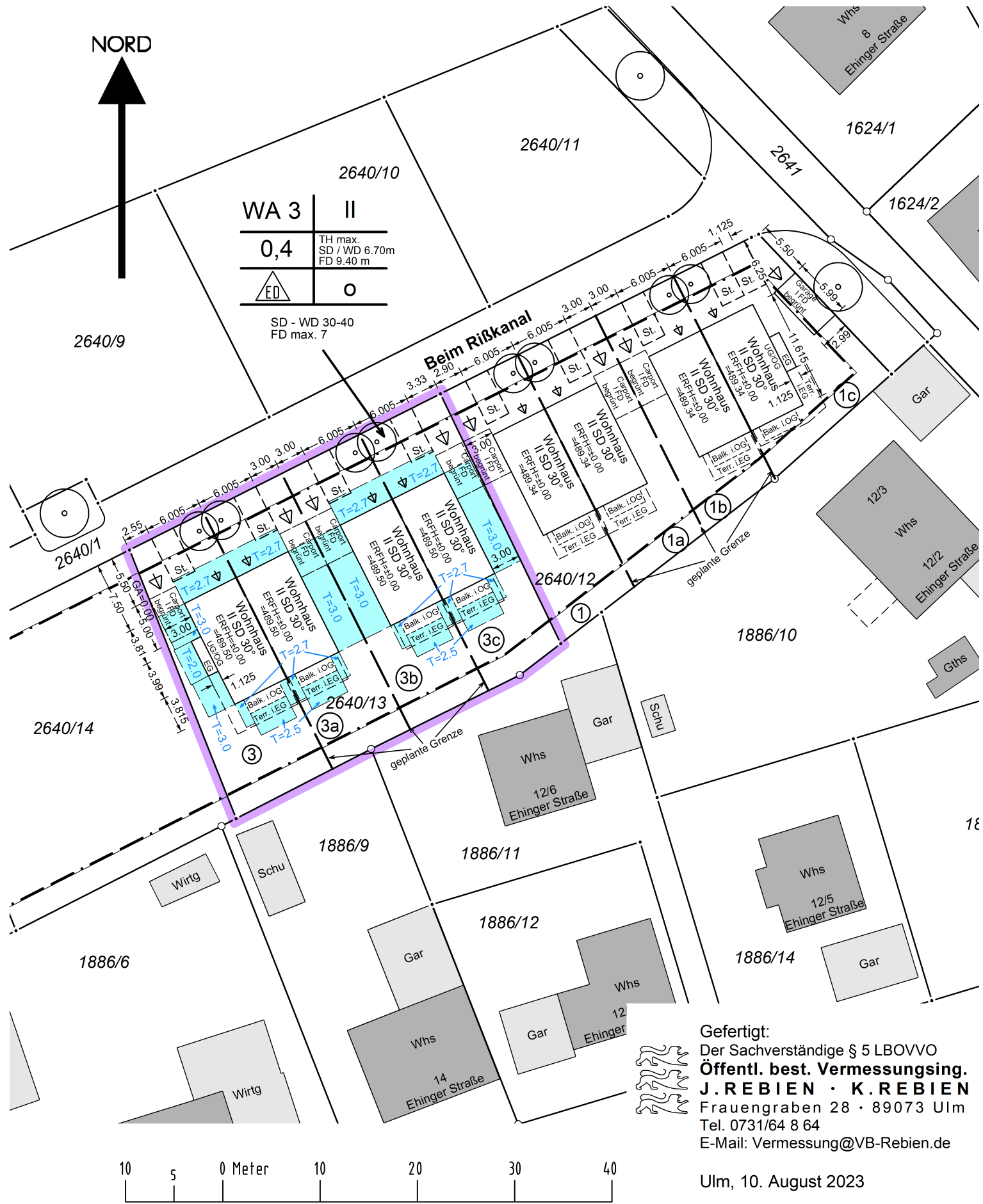
# Abstandsflächenplan

NORD



WA 3	II
0,4	TH max. SD / WD 6.70m FD 9.40 m

SD - WD 30-40  
FD max. 7



Maßstab 1:500

Gefertigt:

Der Sachverständige § 5 LBOVVO

**Öffentl. best. Vermessungsing.**

**J. REBIEN · K. REBIEN**

Frauengraben 28 · 89073 Ulm

Tel. 0731/64 8 64

E-Mail: Vermessung@VB-Rebien.de



Ulm, 10. August 2023